



Gemeinde Blaustein
Alb-Donau-Kreis
Beschlussvorlage

Beratungsgremium: Gemeinderat

Sitzung am 12.11.2013

Vorlagen Nr. 57/2013

öffentlich
 nicht-öffentlich

Beratungsgegenstand:

Wanderkonzeption Alb-Donau-Kreis,
finanzielle Beteiligung der Gemeinde Blaustein

Beschlussantrag:

1. Zustimmung zur Wanderkonzeption des Alb-Donau-Kreises
2. Zustimmung zur anteiligen einmaligen Kostenbeteiligung der Gemeinde Blaustein im Jahr 2014 in Höhe von 6.715,74 €

Vorberatungen keine

Empfehlung der Vorberatung:


Thomas Kayser
Bürgermeister

Sachverhalt

Mit Schreiben vom 30.07.2013 beantragt der Alb-Donau-Kreis, dass die Gemeinden des Alb-Donau-Kreises anteilig Mittel für eine einheitliche Wanderkonzeption zur Verfügung stellen.

Das einheitliche Konzept kommt nur zustande, wenn sich alle Gemeinden nach dem vorgegebenen Schlüssel beteiligen.

Die Gemeinde Blaustein ist derzeit dabei das Thema Tourismus in Blaustein neu zu ordnen. Die Gemeinde Blaustein ist keine Tourismusgemeinde, jedoch spielt der Tourismus in Blaustein eine nicht unerhebliche wirtschaftliche Rolle. Folgende touristische Einrichtungen sind in Blaustein maßgeblich:

1. Eigenbetrieb Bad Blau (ca. 350.000 Besucher p.a.)
2. Hotel- und Gaststätten (ca. 40.000 Übernachtungen p.a, evtl. Ausbau Areal Kalte Herberge)
3. Donauradweg
4. Lindehofareal (derzeit neue Konzeption in Arbeit)
5. Kleines Lautertal (Wanderwege wurden neu beschildert, derzeit Verwirklichung einer Parkplatzkonzeption)
6. UNESCO-Weltkulturerbe Steinzeitdorf Ehrenstein (touristische Konzeption in Vorbereitung)
7. Neue Touristinformation im Bad Blau

Wichtig im Tourismus sind regionale und überregionale Vernetzungen. Eine einheitliche Wanderkonzeption im Kreis ist der richtige Schritt in die richtige Richtung und wird von der Verwaltung außerordentlich begrüßt.

Derzeit bestehen Kooperationen oder werden Kooperationen angestrebt mit:


- SAT (Schwäbische Alb Tourismus)
- Alb-Donau-Kreis (CMT und Donauradweg)
- Tourismus GmbH Ulm/Neu-Ulm (Touristinformation)
- Museum Ulm (Urgeschichte)
- Stadt Blaubeuren (Urgeschichte)
- RP Tübingen (Kleines Lautertal)

Anlage

Antrag Alb-Donau-Kreis

Thomas Schwäbe

Leiter Haupt- und Personalamt



Landratsamt Alb-Donau-Kreis • Postfach 28 20 • 89070 Ulm

Frau Bürgermeisterin Bobsin
Frau Bürgermeisterin Wurm
Herr Oberbürgermeister Baumann
Herren Bürgermeister

im Alb-Donau-Kreis

Diesen Brief schreibt Ihnen:

Herr Zander
Wirtschaftsförderung
Zimmer 406
Telefon (07 31) 1 85-13 00
Telefax (07 31) 1 85-13 04
E-Mail:
wirtschaft@alb-donau-kreis.de

Unser Aktenzeichen:
WiFö-790

30. Juli 2013

Wanderkonzeption für den Alb-Donau-Kreis Hier: Kommunale Beteiligung

Sehr geehrte Frau Bürgermeisterin Bobsin,
sehr geehrte Frau Bürgermeisterin Wurm,
sehr geehrter Herr Oberbürgermeister Baumann,
sehr geehrte Herren Bürgermeister,

in der Kreistagssitzung am 15. Juli 2013 wurde die Wanderkonzeption für den Alb-Donau-Kreis einstimmig verabschiedet.

Sie sieht unter anderem vor, dass die überörtlichen Wanderwege des Schwäbischen-Alb-Vereins SAV, die 14 Wanderrouten des Alb-Donau-Kreises, ausgezeichnete Qualitätswege sowie überregionale Wander- und Themenwege (Hauptwanderwege des SAV, Jakobusweg ect.) nach detaillierter Prüfung neu beschildert werden sollen. Der Schwäbische Albverein wird nach Absprache dieses Vorhaben möglichst weitgehend unterstützen.

Die Maßnahmen sollen von einer externen Agentur bzw. einem Fachbüro umgesetzt werden. Hierzu erfolgt in Kürze eine entsprechende Ausschreibung.

Für die Beschilderung wird das zwischen dem SAT Schwäbische Alb-Tourismusverband und dem SAV vereinbarte neue Wanderbeschilderungssystem verwendet. Ein in Kopie abgebildetes Musterschild – gelbe Ausfertigung für überregionale, grüne für regionale und ortsnahe Ausschilderung - ist als Anlage beigefügt. Im Übergangsbereich zum Gebiet Oberschwaben kann auf das dortige System zurückgegriffen werden.

Die Gesamtkosten (Fachbüro, Beschilderung) werden mit 160.000 Euro veranschlagt. Davon trägt der Alb-Donau-Kreis die Hälfte. Die Umsetzung soll innerhalb von 2 Jahren stattfinden.

Dienstgebäude
Landratsamt
Alb-Donau-Kreis
Schillerstraße 30
89077 Ulm



(07 31) 1 85 - 0

Direktanschluss siehe oben
Internet: www.alb-donau-kreis.de



alle Ämter und
Führerscheinstelle

Mo-Do 8.00 - 12.00 Uhr
Fr 8.00 - 12.45 Uhr
Do-Nachm 14.00 - 17.00 Uhr



Mo u. Di 7.30 - 15.00 Uhr
Mi u. Fr 7.30 - 12.00 Uhr
Do 7.30 - 12.00 Uhr
14.00 - 17.00 Uhr

Konto-Nr. 24
(BLZ 630 500 00)
Sparkasse Ulm



Hauptbahnhof,
Busbahnhof
und Haltestelle
Ehinger Tor

Der Beschluss des Kreistages sieht vor, dass die Städte und Gemeinden des Alb-Donau-Kreises sich hälftig an der Finanzierung der Maßnahmen beteiligen. Dazu wurde dem Gremium eine Übersicht vorgelegt, welche Beträge fix auf die Kommunen zukommen. Diese ist zu Ihrer Kenntnis diesem Schreiben beigelegt.

Hiernach sind 21,5 Cent pro Jahr je Einwohner nach dem Stand 30.09.2012 vorgesehen, somit gesamt 43 Cent pro Einwohner für 2 Jahre. Dieser Betrag soll im nächsten Jahr in einer Summe erhoben werden. Dazu erhalten Sie im vierten Quartal eine Mitteilung nebst Vereinbarung von uns.

Wir möchten Sie bitten, dieses Vorgehen im Rahmen Ihrer Haushaltsüberlegungen für das kommende Jahr entsprechend zu berücksichtigen.

Anmerkung: Die von den Städten/Gemeinden konzipierten und geschaffenen Kurzwanderwege bzw. Spazierwege werden von der Wanderkonzeption des Landkreises nicht umfasst. Es wäre jedoch wünschenswert, wenn die Städte und Gemeinden für die örtlichen Spazier- und Wanderwege ebenfalls das neue Beschilderungssystem in Abstimmung mit dem Landratsamt verwenden würden.

Für Fragen stehen Ihnen Herr Zander und ich gern zur Verfügung

Mit freundlichen Grüßen


Heiner Scheffold
Erster Landesbeamter



9.8.2013

⇒ H. Schwäble,
mit der Bitte um weitere
Bearbeitung, danke,



Schwäbischer Albverein e. V.

Beuroner Jakobusweg 


Felsentor	0,8 km
Kapelle Gnadenweiler ✕	2,0 km 
Irndorf (ü. Gnadenweiler) (H)	9,5 km 
Irndorfer Hardt	4,5 km

Rundwege


Gelber Bär  Roter Bär 

↳ 6,6 km ↳ 8,6 km

Felsentor *	0,8 km
Heckenlehrpfad Vogelbühl	2,5 km 
Schlossmühle Ensisheim	7,5 km

Rundweg Grüner Bär 

↳ 12,6 km

Kreuzfelsen *	2,0 km
Felsentor	3,0 km 
Kapelle Gnadenweiler	1,8 km

Kostenübersicht der Wanderkonzeption nach Gemeinden

Grundlage: Wohnbevölkerungszahlen des Alb-Donau-Kreises am 30.09.2012,
Kostenschlüssel: 0,43 € pro Einwohner

Gemeinde	Einwohner	Kosten in €
Allmendingen	4.406	1894,58
Altheim	578	248,54
Altheim (Alb)	1.761	757,23
Amstetten	3.955	1700,65
Asselfingen	1.014	436,02
Ballendorf	685	294,55
Balzheim	2.025	870,75
Beimerstetten	2.503	1076,29
Berghülen	1.913	822,59
Bernstadt	2.136	918,48
Blaubeuren, Stadt	11.920	5125,6
Blaustein	15.618	6715,74
Börslingen	171	73,53
Breitingen	283	121,69
Dietenheim, Stadt	6.562	2821,66
Domstadt	8.528	3667,04
Ehingen (Donau), Stadt	25.824	11104,32
Emeringen	127	54,61
Emerkingen	840	361,2
Erbach, Stadt	13.246	5695,78
Griesingen	1.045	449,35
Grundsheim	206	88,58
Hausen am Bussen	272	116,96
Heroldstatt	2.778	1194,54
Holzkirch	262	112,66
Hüttisheim	1.352	581,36
Illerkirchberg	4.749	2042,07
Illerrieden	3.335	1434,05
Laichingen, Stadt	10.872	4674,96
Langenau, Stadt	14.737	6336,91
Lauterach	581	249,83
Lonsee	4.725	2031,75
Merklingen	1.883	809,69
Munderkingen, Stadt	4.885	2100,55
Neenstetten	827	355,61
Nellingen	1.923	826,89
Nerenstetten	351	150,93
Oberdisingen	2.023	869,89
Obermarchtal	1.269	545,67

Oberstadion	1.563	672,09
Öllingen	514	221,02
Öpfingen	2.328	1001,04
Rammingen	1.256	540,08
Rechtenstein	271	116,53
Rottenacker	2.106	905,58
Schelklingen, Stadt	7.011	3014,73
Schnürpflingen	1.317	566,31
Setzingen	638	274,34
Staig	3.141	1350,63
Untermarchtal	922	396,46
Unterstadion	724	311,32
Unterwachingen	203	87,29
Weidenstetten	1.287	553,41
Westerheim	2.851	1225,93
Westerstetten	2.183	938,69
Alb-Donau-Kreis	190.485	81908,55